



ФЕОДОСИЙСКАЯ ТОВАРНАЯ БИРЖА

отдел землеустроительных работ

АР Крым, г. Феодосия, ул. Федько, 21, тел. (06562) 9-11-83

Лицензия Госкомзема серия АБ №293236 от 27.12.2005 г.

Лицензия службы геодезии, картографии и кадастра серия АВ №078183 от 23.03.2006 г.

Экз. № 1 Заказчика

ТЕХНИЧЕСКАЯ ДОКУМЕНТАЦИЯ ПО ЗЕМЛЕУСТРОЙСТВУ
в части установления границ земельного участка

Садовому товариществу «Портовик-1»

(кому)

для ведения коллективного садоводства

(для каких целей)

г. Феодосия, урочище Тепе-Оба

общая площадь 14,1393 га (участок № 1 – 2,4793 га, участок № 2 – 9,1893 га, участок № 3 – 2,4707 га)

(адрес, площадь земельного участка)

г. Феодосия 2009 г.



ФЕОДОСИЙСКАЯ ТОВАРНАЯ БИРЖА

отдел землеустроительных работ

АР Крым, г. Феодосия, ул. Федько, 21, тел. (06562) 9-11-83

Лицензия Госкомзема серия АБ №293236 от 27.12.2005 г.

Лицензия службы геодезии, картографии и кадастра серия АВ №078183 от 23.03.2006 г.

Экз. № 1 Заказчика

Договор № 4ю / 03-09 от 02.03.2009 г.

Заказчик: СТ «Портовик-1»

ТЕХНИЧЕСКАЯ ДОКУМЕНТАЦИЯ ПО ЗЕМЛЕУСТРОЙСТВУ

в части установления границ земельного участка

Садовому товариществу «Портовик-1»

(кому)

для ведения коллективного садоводства

(для каких целей)

г. Феодосия, урочище Тепе-Оба

общая площадь 14,1393 га (участок № 1 – 2,4793 га, участок № 2 – 9,1893 га, участок № 3 – 2,4707 га)

(адрес, площадь земельного участка)



Президент Феодосийской товарной биржи

Начальник отдела

Отв. за выполнение землеустроительных работ

Землеустроитель ФТБ



 _____ А.К.Фелькер
 _____ В.И.Яновский
 _____ Н.В. Стрельцова

г. Феодосия 2009 г.

Содержание

1. Исходная земельно-кадастровая информация	—
2. Пояснительная записка	—
2.1. Экспликация земельных угодий	—
3. Приложения к пояснительной записке:	
3.1. Заявление (ходатайство) о разработке Технической документации	—
3.2. Решение Феодосийского городского совета об утверждении техдокументации по установлению границ СТ «Портовик-1»	—
3.3. Техническое задание	—
4. Графические материалы	
4.1. Кадастровый план земельного участка	—
4.2. Выкопировка из дежурного кадастрового плана	—
4.3. Акт установления и согласования границ земельного участка в натуре	—
4.4. План установления и согласования границ земельного участка в натуре	—
5. Правоустанавливающие документы субъектов земельных отношений	
5.1. Юридического лица:	
5.1.1. Копия свидетельства о регистрации объединения граждан	—
5.1.2. Копия свидетельства о государственной регистрации юридического лица	—
5.1.3. Копия Решения исполнительного комитета Феодосийского городского совета	—
5.1.4. Копия устава СТ «Портовик-1»	—
5.1.5. Копия Решения Феодосийского городского совета о передаче земельных участков в частную собственность гражданам города	—



РЕСПУБЛИКАНСКИЙ КОМИТЕТ ПО ЗЕМЕЛЬНЫМ РЕСУРСАМ АВТОНОМНОЙ РЕСПУБЛИКИ КРЫМ
ФЕОДОСИЙСКОЕ ГОРОДСКОЕ УПРАВЛЕНИЕ ЗЕМЕЛЬНЫХ РЕСУРСОВ

г. Феодосия, ул. Галерейная, 7а
тел. 06562-3-52-31

№ _____

Исходная земельно-кадастровая информация:

1. Данные о земельном участке, собственника или землепользователя, за счет которого предусматривается отвод

1.1. Форма собственности на землю и ее код согласно УКФСЗ	государственная раздел 4
1.2. Целевое использование земли для индивидуального подсобного хозяйства, садоводства, огородничества, сенокосения выпаса скота. и его код согласно УКЦИЗ	1.2 24
1.3. Шифр строки ф. № 6-зем коллективное садоводство	24
1.4. Общая площадь земельного участка, за счет которой предусмотрен отвод, всего	14,1393 га.
участок № 1	2,4793 га
участок № 2	9,1893 га
участок № 3	2,4707 га.
1.5. Денежная оценка земельного участка, который подлежит изъятию (выкупу)	
- 1-го кв.м	_____ грн.
- земельного участка, в целом	_____ грн.
- наличие льгот и их код	нет
- размер земельного налога (арендной платы)	_____

2. Данные о земельном участке, который предусмотрен к отводу

2.1. Адрес участка г. Феодосия, урочище Тепе-Оба.	
2.2. Форма собственности на землю и ее код согласно УКФСЗ	государственная раздел 4.
2.3. Целевое использование земли для индивидуального подсобного хозяйства, садоводства, огородничества, сенокосения выпаса скота. и его код согласно УКЦИЗ	1.2
2.4. Общая площадь земельного участка, который предусмотрен к отводу, всего	14,1393 га.
участок № 1	2,4793 га
участок № 2	9,1893 га
участок № 3	2,4707 га.
2.5. Экспликация земельных угодий	таблица 1, лист 5
2.6. Денежная оценка земельного участка, который предусмотрен к отводу	
- 1-го кв.м	_____ грн.
- земельного участка, в целом	_____ грн.
- наличие льгот и их код	нет
- размер земельного налога (арендной платы)	_____

3. Наличие ограничений (отягощений) права собственности (пользования) землей

3.1. Тип ограничений, отягощений (сервитутов) и их коды согласно с УКПОПЧЗУ	нет
3.2. Срок действия	нет

4. Данные о субъекте земельных отношений

4.1. Полное название субъектов земельных отношений: Садовое товарищество «Портовик-1»	
4.2. Месторасположение органа управления субъекта земельных отношений (юридического лица) А.Р. Крым, г. Феодосия, ул. Дружбы, 36, кв.56	
4.3. Идентификационный налоговый код для юридических лиц	25631581
4.4. Номер строки по физическим лицам согласно ф. № 6-зем	2.5.1

Начальник ФУЗР

В. А. Власенко

« 04 » 04 2009 г.

Исполнитель: И.Л. Романчук



ПОЯСНИТЕЛЬНАЯ ЗАПИСКА по топогеодезическим работам

На основании: заявления председателя СТ «Портовик-1» Савчука В.С., договора 4ю / 03-09 от 02.03.2009 г., была разработана Техническая документация по землеустройству в части установления границ земельного участка Садовому товариществу «Портовик-1» для ведения коллективного садоводства расположенного по адресу: г.Феодосия, урочище Тепе-Оба, общей площадью 14,1393 га (участок № 1 – 2,4793 га, участок № 2 – 9,1893 га, участок № 3 – 2,4707 га).

Садовое товарищество «Портовик-1» действует на основании Устава, утвержденного собранием от 28.09.2008 г., Протокол № 3 и зарегистрировано решением исполкома Феодосийского городского совета от 27.11.2008 г. № 1356 и является юридическим лицом.

На земельном участке общей площадью 14,1393 га (участок № 1 – 2,4793 га, участок № 2 – 9,1893 га, участок № 3 – 2,4707 га) расположены и находятся в пользовании граждан Украины, членов СТ «Портовик-1» садовые домики, сады, огороды, посажены плодовые деревья и кустарники. Некоторые земельные участки переданы в собственность гр.Украины для ведения индивидуального садоводства.

В административном отношении земельный участок расположен в южной части г.Феодосия. Земельный участок имеет форму неправильного многоугольника. Участок обеспечен подъездами и подходами по грунтовым дорогам садового товарищества. Рельеф горный, с небольшим перепадом высот.

Смежными землепользователями являются: земли общего пользования и земли не переданные в собственность или пользование в границах г.Феодосия Феодосийского городского совета.

Ограничений, отягощений (сервитутов) земельный участок не имеет. Земельный участок входит в экономико-планировочную зону **Тепе-Оба**, земельно-оценочный район № 55.

Комплекс работ по корректировке границ землепользования был выполнен в марте 2009 года инженером-геодезистом Романчуком И.Л. в присутствии заказчика в лице председателя СТ «Портовик-1» Савчука В.С., никаких претензий при отводе не заявлено.

Полевые работы производились при помощи электронного тахеометра WILD TC 1600 F.Nr. 362112. По результатам обмера аналитическим методом вычислена площадь земельного участка. Вычисление площадей выполнено на персональном компьютере при помощи программ Инвент-Град и Digitals. Система координат 1963 года.

Данная техническая документация по землеустройству в части в части установления границ земельного участка занимаемого садовым товариществом «Портовик-1» подготовлена для утверждения на сессии Феодосийским городским советом.

Акт установления границ участка в натуре подписан землепользователем, начальником Управления земельных ресурсов г. Феодосия, Начальником Управления архитектуры и градостроительства, смежными землепользователями.

Пояснительную записку составил
инженер-геодезист



И.Л. Романчук

Расшифровка земель по землепользователям и угодьям приведена в экспликации земельных угодий, таблица №1.

ЭКСПЛИКАЦИЯ ЗЕМЕЛЬНЫХ УГОДИЙ

№ п/п	Наименование землепользователя, которому отводится ул. Миндальная (проектная)	Код по УКЦИЗ	Общая площадь (га)	Вид угодий согласно ф. № 6-зем		
				Сельскохозяйственные земли (3), в т.ч. под многолетними насаждениями (7), в т.ч. сады (8)		
				Всего (га)	в т.ч.	
				3	7	8
1	Земли СТ «Портовик-1» для ведения коллективного садоводства (строка 24), входящие в категорию земель сельхозназначения в границах Г.Феодосия Феодосийского городского совета	1.2.	14,1393	14,1393	14,1393	14,1393
Всего						
В том числе:						
1	- в границах «красных линий»		нет	нет	нет	нет
2	- в местах прохождения инженерных сетей;		нет	нет	нет	нет
3	- в зоне действия сервитутов;		нет	нет	нет	нет
4	- в зоне действ. ограничений.		нет	нет	нет	нет
	Всего отводится в зонах действия ограничений, отягощений		нет	нет	нет	нет

Исполнитель:



(подпись)

И.Л. Романчук

Президенту ФТБ Фелькеру А.К.

от Портовецк - 1

проживающего по адресу: _____

ЗАЯВЛЕНИЕ

Прошу выполнить Техническую документацию по землеустройству на земельный участок, расположенный по адресу: г. Феодосия ул. Тепе-Обяк

контактный телефон:

2-80-41

8-095-1297690

Председатель
иревлекит с.і Рорітвін

(подпись)

В. Савчук



УКРАЇНА
АВТОНОМНА РЕСПУБЛІКА КРИМ
ФЕОДОСІЙСЬКА МІСЬКА РАДА
49 сесія 5 скликання
Р І Ш Е Н Н Я

Від 29.05.2009г. № 2231
г.Феодосія

Об утверждении технической
документации по землеустройству
по выносу в натуру (на местности) границ
земельного участка
Садовому товариществу «Портовик-1»

Рассмотрев техническую документацию по землеустройству по выносу в натуру (на местности) границ земельного участка Садовому товариществу «Портовик-1» и руководствуясь ст.ст. 12,35 Земельного кодекса Украины и ст.56 Закона Украины «О землеустройстве», ст.26 Закона Украины «О местном самоуправлении в Украине» городской совет

Р Е Ш И Л :

1. Разрешить составление технической документации по землеустройству по выносу в натуру (на местности) границ земельного участка Садовому товариществу «Портовик-1» на земельный участок, расположенный по адресу г.Феодосия, урочище Тепе-Оба, площадью 14,1393га, для ведения индивидуального садоводства.
2. Утвердить техническую документацию по землеустройству по выносу в натуру (на местности) границ земельного участка Садовому товариществу «Портовик-1», для ведения индивидуального садоводства, код целевого использования-1.2. (для индивидуального подсобного хозяйства, садоводства), расположенного по адресу: г.Феодосия, урочище Тепе-Оба, общей площадью 14,1393га, участок №1 -2,4793га, участок №2 – 9,1893га, участок №3 -2,4707га, в том числе по угодьям: сельскохозяйственные земли (3), в т.ч. многолетние насаждениями (7), в т.ч. сады (8), входящие в категорию земель сельскохозяйственного назначения, в границах г.Феодосии.
2. Обязать СТ «Портовик-1»:
 - 2.1. Исполнять обязанности землепользователя в соответствии с требованиями ст. 96 Земельного кодекса Украины.
 - 2.2. В месячный срок после принятия решения заключить договор о паевом участии в создании и развитии инженерно-транспортной и социальной инфраструктуры города согласно ст.27¹ Закона Украины «О планировании и застройке территорий».
3. Контроль за исполнением настоящего решения возложить на постоянную комиссию по вопросам использования и охраны земельных ресурсов, разрешению земельных споров, архитектуры и градостроительства, начальника городского финансового управления.

Городской голова

Власенко



А.В.Бартенев

Приложение к договору № 4ю / 03 - 09 от 02.03.2009 г.

Утверждаю:
Представитель «Заказчика»
председатель СТ «Портовик-1»
В.С. Савчук

« _____ » _____ 2009 г.



Согласовано:

Начальник ФГУЗР
В.А. Власенко

« _____ » _____ 2009 г.



ТЕХНИЧЕСКОЕ ЗАДАНИЕ

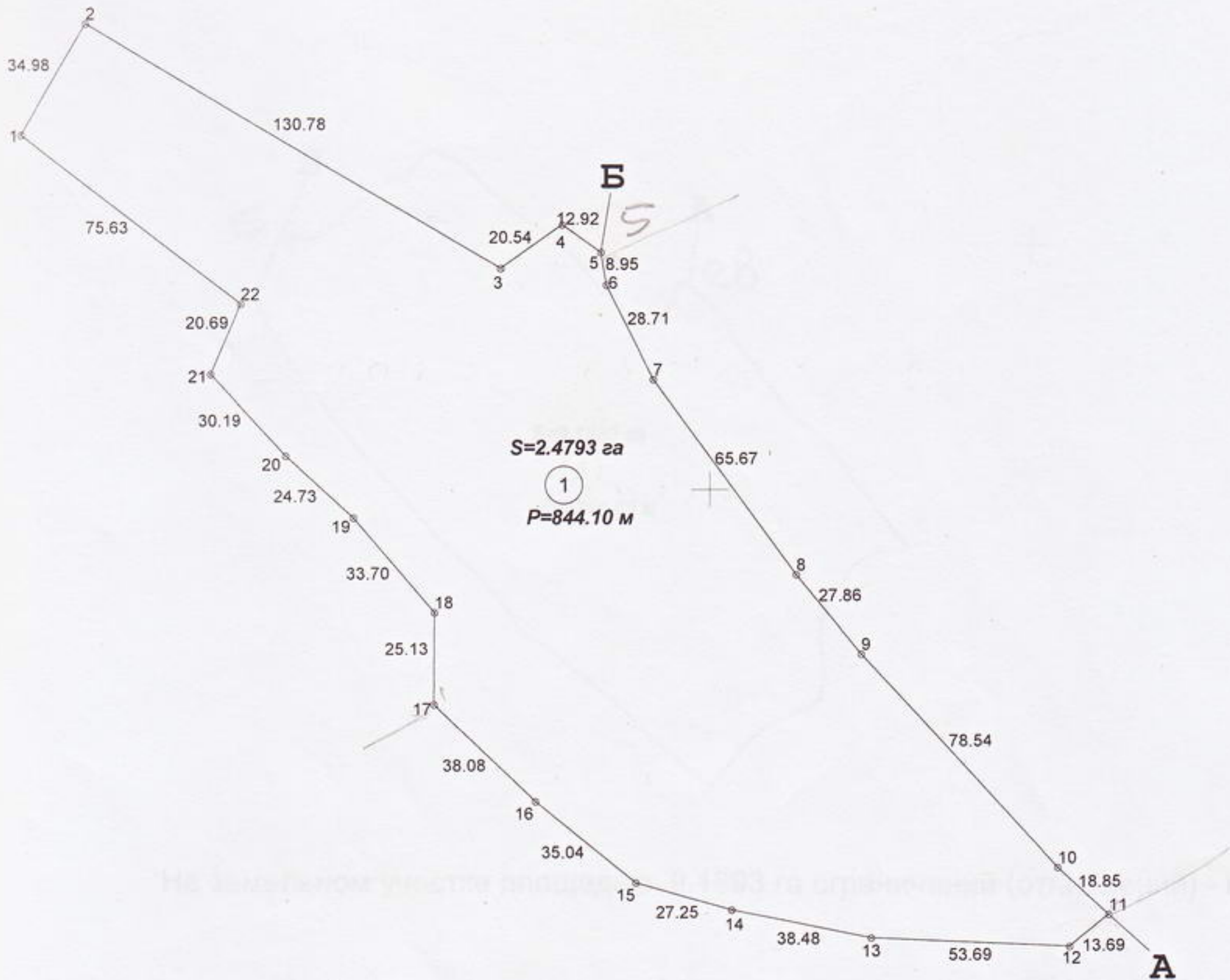
1. Цель работы: Разработка технической документации по землеустройству
- 1.1. Наименование заказчика СТ «Портовик-1»
(название заказчика)
по установлению границ земельного участка для ведения коллективного садоводства
(объект)
2. Основание для выполнения работы:
 - 2.1. Заявление председателя СТ «Портовик-1» Савчука В.С.
3. Характеристика объекта:
 - 3.1. Месторасположение : г. Феодосия, урочище Тепе-Оба.
 - 3.2. Общая площадь земельного участка - 14,1393 га (участок № 1 – 2,4793 га, участок № 2 – 9,1893 га, участок № 3 – 2,4707 га)
 - 3.3. Форма собственности на землю 4. государственная
 - 3.4. Целевое назначение согласно коду УКЦИЗ 1.2.
 4. Исходные данные: Устав СТ «Портовик-1», свидетельства о государственной регистрации, копия Решения исполнительного комитета Феодосийского городского совета, копия Решения Феодосийского городского совета о передаче земельных участков в частную собственность гражданам города
5. Основные этапы работы:
 - 5.1. Составление пояснительной записки;
 - 5.2. Изготовление кадастрового плана;
 - 5.3. Изготовление акта и плана установления и согласования границ земельного участка;
 - 5.4. Согласование границ землепользований
6. Порядок приема-передачи документации:
 - 6.1. Техническая документация выполняется в двух экземплярах (один - для отдела земельных ресурсов, второй - для заказчика).
 - 6.2. Прием-передача осуществляется в соответствии с договором по акту приема-передачи
7. Срок выполнения работы: обусловлен договором.

Исполнитель Феодосийская Товарная биржа отдел землеустроительных и топогеодезических работ
(фамилия, имя и отчество физического лица, наименование юридического лица)



« _____ » _____ 2009 г.
_____ А.К. Фелькер
(подпись)

Кадастровый план участок № 1



На земельном участке площадью 2.4793 га ограничений (отягощений) - нет

Експлікація угідь		
N уг.	Призначення	Площа, га
1	3 в т.ч. 7 в т.ч. 8	2.4793
	Итого	2.4793
	Інші	0.0000
	Всього	2.4793

Опис меж
 А - ~~земли не переданні в власність або користування~~
 Б - ~~земли загального користування~~
 А

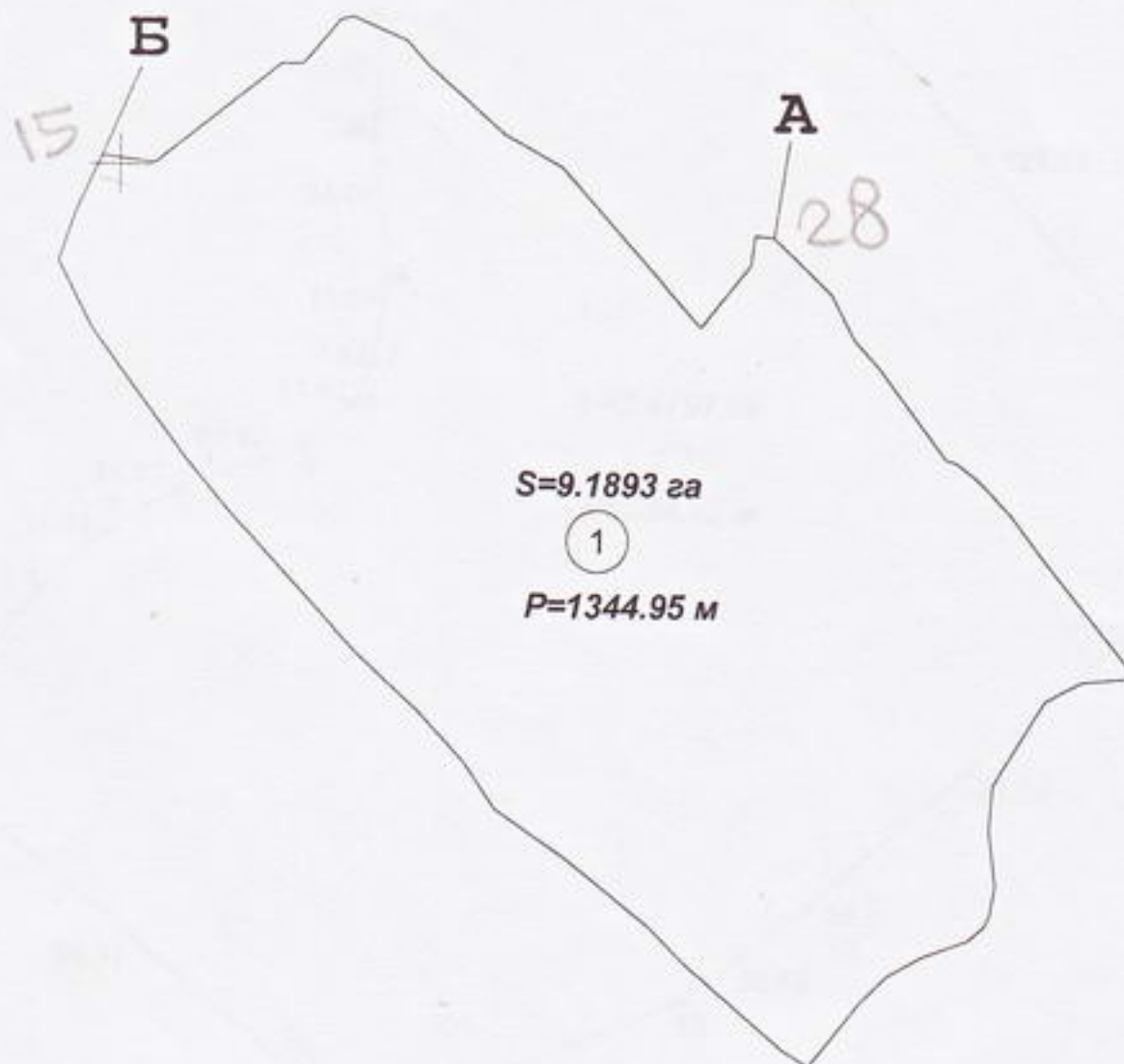
Кадастровый план земельного участка
 Садовое товарищество "Портовик-1"
 г. Феодосия, урочище Тепе-Оба



100003

Президент ФТБ	Фелькер А. К.	Масштаб	Лист	Листов
Нач. отдела	Яновский В. И.	1 : 2000	1	1
Инж.-геодезист	Романчук И.Л.	Феодосийская товарная биржа отдел землеустроительных работ 2009 г.		

Кадастровый план участок № 2



На земельном участке площадью 9.1893 га ограничений (отягощений) - нет

Експлікація угідь		
N уг.	Призначення	Площа, га
1	З в т.ч. 7 в т.ч. 8	9.1893
	Итого	9.1893
	Інші	0.0000
	Всього	9.1893

Опис меж

- А земли общего пользования
- Б земли не переданные в собственность или пользование
- А

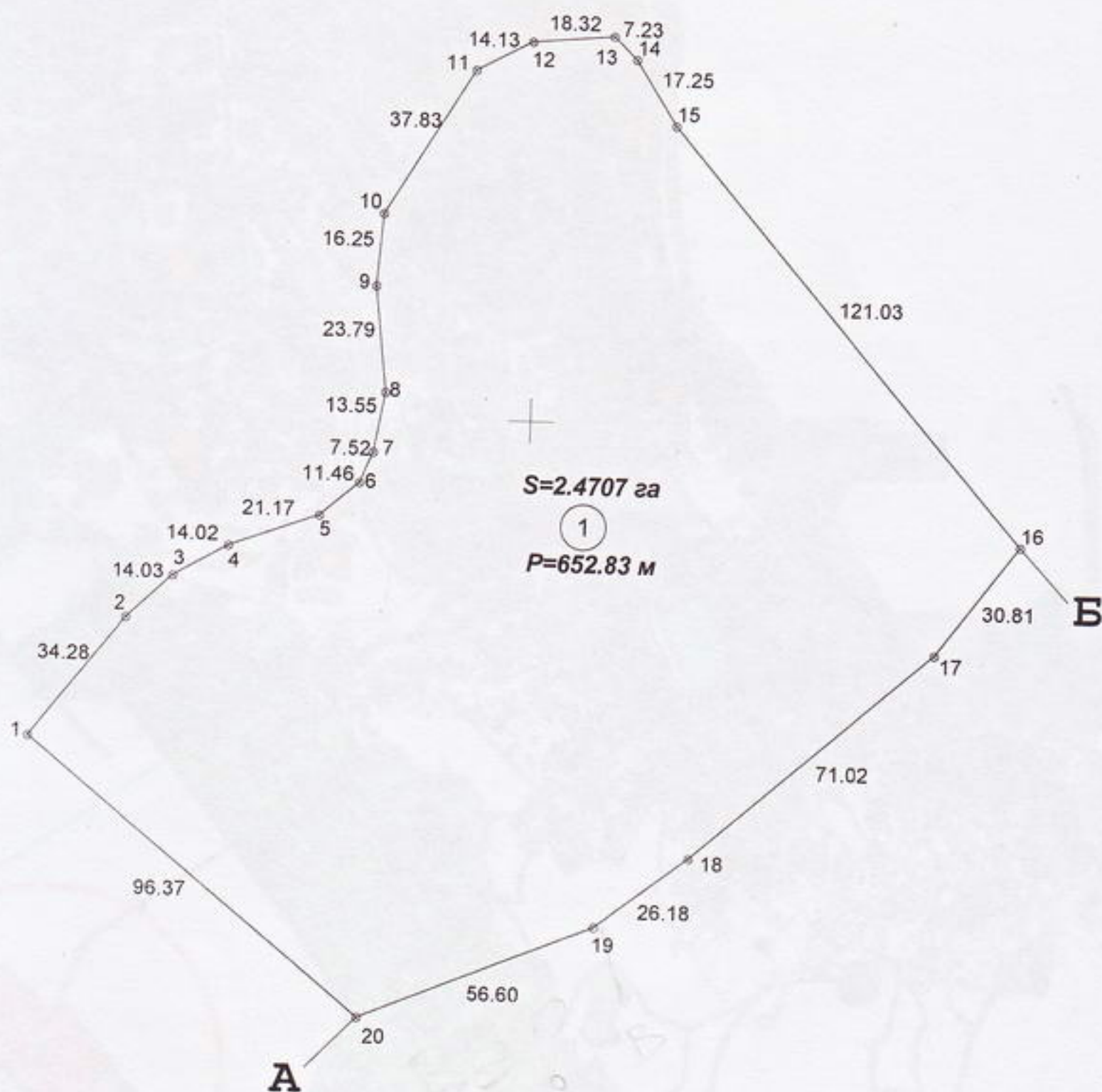
лесхоз

Кадастровый план земельного участка
Садовое товарищество "Портовик-1"
г. Феодосия, урочище Тепе-Оба



Президент ФТБ	Фелькер А. К.	Масштаб 1 : 5000	Лист 1	Листов 1
Нач. отдела	Яновский В. И.			
Инж.-геодезист	Романчук И.Л.	Феодосийская товарная биржа отдел землеустроительных работ 2009 г.		

Кадастровый план участок № 3



На земельном участке площадью 2.4707 га ограничений (отягощений) - нет

Експлікація угідь		Площа, га
N уг.	Призначення	
1	3 в т.ч. 7 в т.ч. 8	2.4707
	Итого	2.4707
	Інші	0.0000
	Всього	2.4707

Опис меж

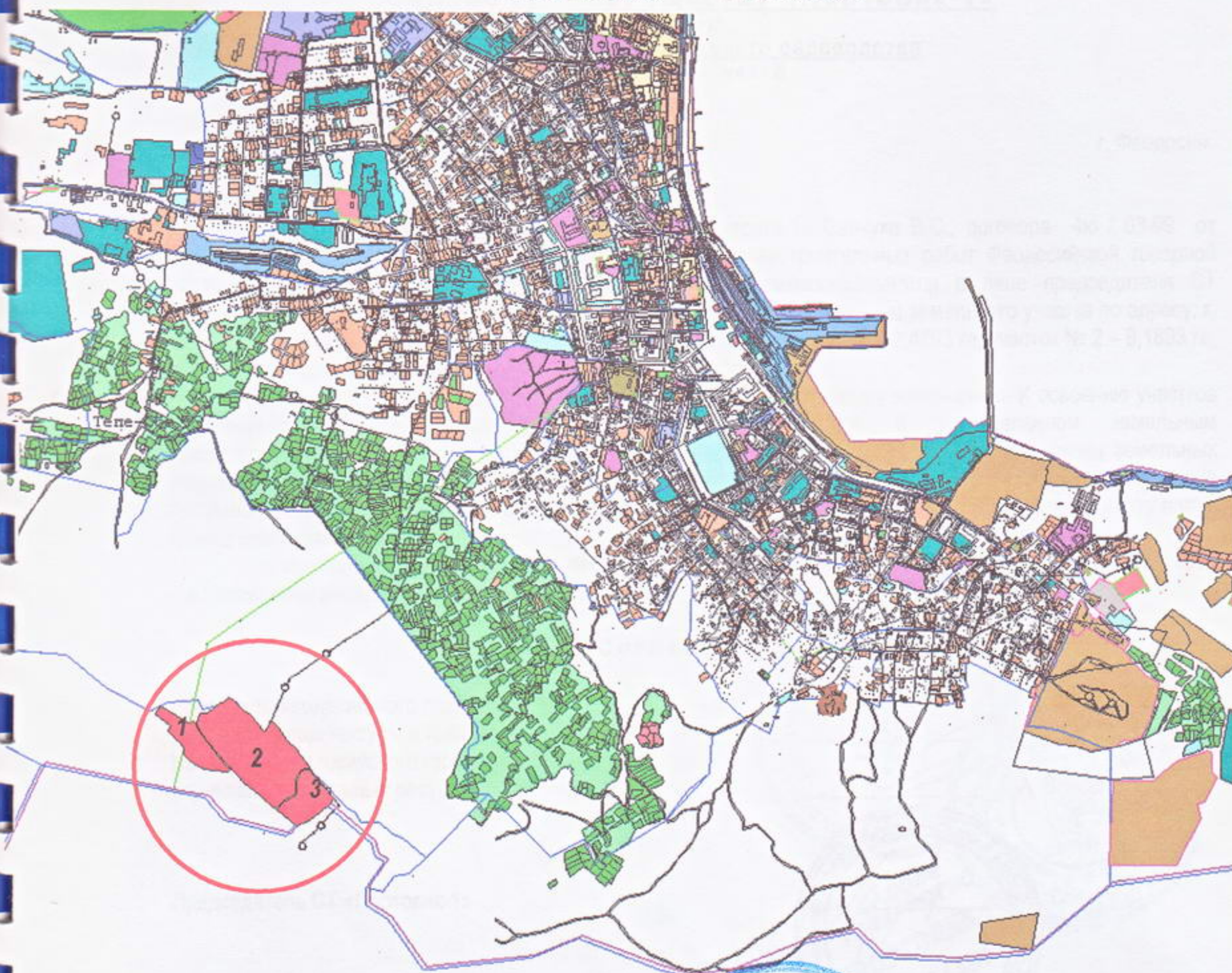
- А - земли общего пользования
 - Б - земли не переданные в собственность или пользование
- З А В/С

Кадастровый план земельного участка
Садовое товарищество "Портовик-1"
г. Феодосия, уч. № 3
б/ржа

Президент ФТБ	Фелькер А. К.		Масштаб	Лист	Листов
Нач. отдела	Яновский В. И.		1 : 2000	1	1
Инж.-геодезист	Романчук И.Л.		Феодосийская товарная биржа отдел землеустроительных работ 2009 г.		

Выкопировка из дежурного кадастрового плана

Масштаб 1:25000




Согласовано: начальник УЗР г. Феодосии

В.А. Власенко



Условные обозначения:

--- Земельный участок общей площадью 14,1393 га (уч.№1 – 2.4793 га, уч.№2 – 9.1893 га, уч.№3 – 2,4707 га) Садового товарищества «Портовик-1» для ведения коллективного садоводства, расположенный на землях Феодосийского городского совета



Договор № 4ю / 03-09 от 02.03.2009 г.		СТ «Портовик-1» для ведения коллективного садоводства	г. Феодосия, урочище Тепе-Оба	
Президент ФТБ	А.К. Фелькер	Выкопировка из дежурного кадастрового плана масштаб 1:25000	Лист	Экз №
начальник отдела	В.И. Яновский		Феодосийская Товарная биржа	
инж.-геодезист	И.Л. Романчук		отдел землеустроительных работ г. Феодосия 2009г	

А К Т
установления и согласования границ земельного участка в натуре
Садовому товариществу «Портовик-1»
(кому)
для ведения коллективного садоводства
(для каких целей)

«04» марта 2009 года

г. Феодосия

На основании: заявления председателя СТ «Портовик-1» Савчука В.С., договора 4ю / 03-09 от 02.03.2009 г., мною инженером – геодезистом отдела землеустроительных работ Феодосийской товарной биржи, Романчуком И.Л., в присутствии представителя землепользователя в лице председателя СТ «Портовик-1» Савчука В.С., было произведено установление в натуре границ земельного участка по адресу: г. Феодосия, урочище Тепе-Оба общей площадью – 14,1393 га (участок № 1 – 2,4793 га, участок № 2 – 9,1893 га, участок № 3 – 2,4707 га) для ведения коллективного садоводства.

Земельные участки могут быть использованы только по целевому назначению. К освоению участков землепользователь приступает после оформления документов в установленном земельным законодательством порядке. Никаких претензий при отводе не заявлено. Углы поворота границ земельных участков и межевые знаки в количестве 91-й штуки указаны землепользователю и сданы на хранение согласно данного акта. Размеры и местоположение земельного участка указаны на прилагаемом к акту плане границ землепользования.

Акт составлен в 3-х экземплярах, первый – представителю заказчика (кому отводится участок), второй – в Управление земельных ресурсов, 3-й – архивный.

Согласовано:

Начальник Феодосийского городского управления архитектуры и градостроительства
 Начальник Феодосийского городского управления земельных ресурсов



Председатель СТ «Портовик-1»

Смежные землепользователи:


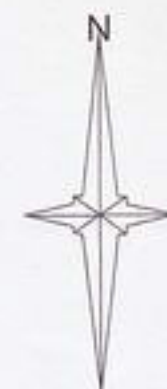
Земли не переданные в собственность или пользование в границах г. Феодосия

Земли общего пользования



Договор № 4ю / 03-09 от 02.03.2009 г.		СТ «Портовик-1» для ведения коллективного садоводства	г. Феодосия, урочище Тепе-Оба	
Президент ФТБ	А.К. Фелькер	Акт установления и согласования границ земельного участка	ЛИСТ	Экз №
начальник отдела	В.И. Яновский		Феодосийская Товарная биржа	
инженер-геодезист	И.Л. Романчук		отдел землеустроительных работ г. Феодосия 2009г	

План установленных границ участок № 1



СОГЛАСОВАНО:
Начальник управления
земельных ресурсов

В. А. Власенко

СОГЛАСОВАНО:
Начальник управления
архитектуры и
градостроительства

Е. Ф. Заброта

СОГЛАСОВАНО:
Представитель
заказчика
председатель СТ "Портовик-1"

В. С. Савчук

Експлікація угідь		
N уг.	Призначення	Площа, га
1	3 в т.ч. 7 в т.ч. 8	2.4793
	Итого	2.4793
	Інші	0.0000
	Всього	2.4793

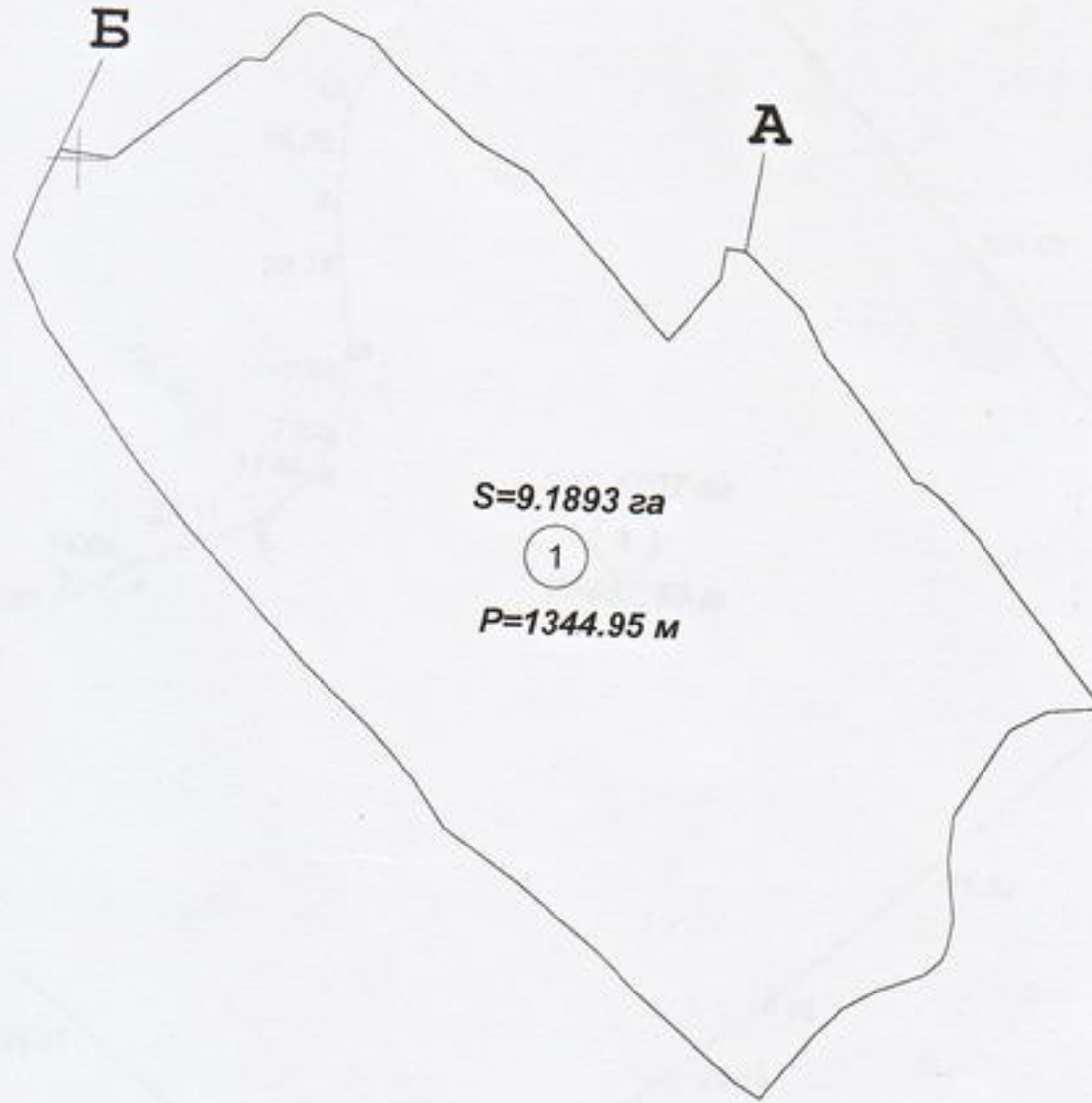
Опис меж
 А — земли не передані в собственисть или пользование
 Б — земли общего пользования
 А

План установленных границ земельного участка
 Садовое товарищество "Портовик-1"
 г. Феодосия, урочище Тепе-Оба



Президент ФТБ	Фелькер А. К.	Масштаб 1 : 2000	Лист	Листов
Нач. отдела	Яновский В. И.		1	1
Инж.-геодезист	Романчук И.Л.		Феодосийская товарная биржа отдел землеустроительных работ 2009 г.	

План установленных границ участок № 2



СОГЛАСОВАНО:

Начальник управления
земельных ресурсов

В. А. Власенко

СОГЛАСОВАНО:

Начальник управления
архитектуры и
градостроительства

Е. Ф. Заброда

СОГЛАСОВАНО:

Представитель
заказчика
председатель СТ "Портовик-1"

В. С. Савчук

Экспликация угідь		
N уг.	Призначення	Площа, га
1	З в т.ч. 7 в т.ч. 8	9.1893
	Итого	9.1893
	Інші	0.0000
	Всього	9.1893

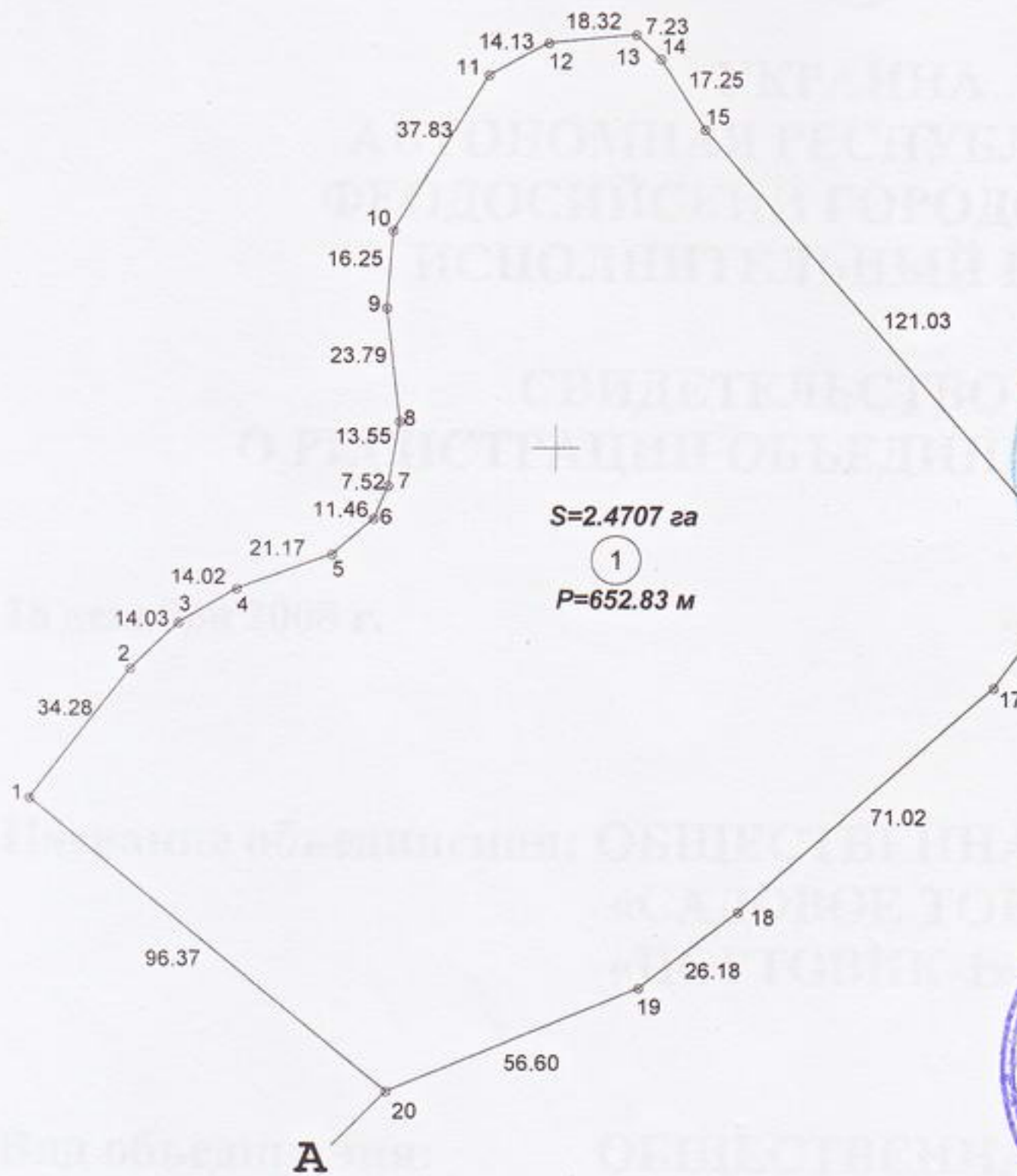
Опис меж

- А — земли общего пользования
- Б — земли не переданные в собственность или пользование
- А

План установленных границ земельного участка
Садовое товарищество "Портовик-1"
г. Феодосия, урочище Тепе-Оба

Президент ФТБ	Фелькер А. К.	Масштаб 1 : 5000	Лист 1	Листов 1
Нач. отдела	Яновский В. И.			
Инж.-геодезист	Романчук И.Л.			
Феодосийская товарная биржа отдел землеустроительных работ 2009 г.				

План установленных границ участок № 3



СОГЛАСОВАНО:
Начальник управления
земельных ресурсов
В. А. Власенко

СОГЛАСОВАНО:
Начальник управления
архитектуры и
градостроительства
Е. Ф. Заброна

СОГЛАСОВАНО:
Представитель
заказчика
председатель СТ "Портовик-1"
В. С. Савчук

Експлікація угідь

N уг.	Призначення	Площа, га
1	З в т.ч. 7 в т.ч. 8	2.4707
	Итого	2.4707
	Інші	0.0000
	Всього	2.4707

Опис меж

- А землі общего пользования
- Б землі не передані в соборність или пользование
- А

План установленных границ земельного участка
Садовое товарищество "Портовик-1"

г. Феодосия, урочище Тепе-Оба

Президент ФТБ	Фелькер А. К.	Масштаб 1 : 2000	Лист 1	Листов 1
Нач. отдела	Яновский В. И.			
Инж.-геодезист	Романчук И.Л.			
		Феодосийская товарная биржа отдел землеустроительных работ 2009 г.		



УКРАИНА
АВТОНОМНАЯ РЕСПУБЛИКА КРЫМ
ФЕОДОСИЙСКИЙ ГОРОДСКОЙ СОВЕТ
ИСПОЛНИТЕЛЬНЫЙ КОМИТЕТ

СВИДЕТЕЛЬСТВО № 589
О РЕГИСТРАЦИИ ОБЪЕДИНЕНИЯ ГРАЖДАН

18 декабря 2008 г.

Название объединения: **ОБЩЕСТВЕННАЯ ОРГАНИЗАЦИЯ
«САДОВОЕ ТОВАРИЩЕСТВО
«ПОРТОВИК-1»**

Вид объединения: **ОБЩЕСТВЕННАЯ ОРГАНИЗАЦИЯ**

Основная цель: **защита и реализация социальных,
экономических прав своих членов через
общественную деятельность**

Зарегистрировано исполнительным комитетом
Феодосийского городского совета
Решение № 168 от 26.03.1999 г.

Городской голова



А.В. Бартенов

Серія А01

СВІДОЦТВО

№ 554290

ПРО ДЕРЖАВНУ РЕЄСТРАЦІЮ ЮРИДИЧНОЇ ОСОБИ

САДОВЕ ТОВАРИСТВО "ПОРТОВИК - 1"

Ідентифікаційний код юридичної особи **25631581**

Місцезнаходження юридичної особи **98100, АВТОНОМНА РЕСПУБЛІКА КРИМ, МІСТО ФЕОДОСІЯ, ВУЛИЦЯ ДРУЖБИ, БУДИНОК 36, КВАРТИРА 56**

Місце проведення державної реєстрації **ВИКОНАВЧИЙ КОМІТЕТ ФЕОДОСІЙСЬКОЇ МІСЬКОЇ РАДИ АВТОНОМНОЇ РЕСПУБЛІКИ КРИМ**

Дата проведення державної реєстрації **26.03.1999**

Підстава (підстави) заміни свідоцтва про державну реєстрацію **частина друга Прикінцевих положень Закону України "Про державну реєстрацію юридичних осіб та фізичних осіб-підприємців"**

Дата заміни свідоцтва про державну реєстрацію **19.12.2008**

УКРАЇНА
АВТОНОМНА РЕСПУБЛІКА КРИМ
ФЕОДОСІЙСЬКА МІСЬКА РАДА
ВИКОНАВЧИЙ КОМІТЕТ

Рішення

Від 27.11.2008г. № 1356

м. Феодосія

О внесении изменений в решение исполнительного комитета городского совета от 26.03.1999г. №168 «О регистрации садового товарищества «Портовик» и его Устава»

Руководствуясь ст.15 Закона Украины «Об объединениях граждан», рассмотрев представленные документы, исполнительный комитет городского совета

РЕШИЛ:

1. Внести изменение в решение исполнительного комитета городского совета от 26.03.1999г. №168 «О регистрации садового товарищества «Портовик» и его Устава» и слова «Портовик» в названии объединения заменить на «Портовик-1». Остальной текст решения оставить без изменения.

2. Зарегистрировать Устав садового товарищества «Портовик-1» в новой редакции.

3. Данное решение направить в Крымский филиал «Информационного центра» Министерства юстиции Украины

И.о.городского головы



Т.В.Гришина



БОБРО